

# Feenpfad

MURRHARDTER



Weglänge:	8,2 km
Gehzeit:	ca. 2 h 30 min
Höhenmeter:	392 m
Schwierigkeitsgrad:	mittel

Der Premium-Stadtwanderweg ist in beide Richtungen ausgeschildert.

Der Weg ist in den Wintermonaten und nach starken Regenfällen nur erschwert begehbar



## Murrhardter Feenpfad

STADT.GESCHICHTE ERLEBEN, WALDLUFT ATMEN

Der Premium-Stadtwanderweg „Murrhardter Feenpfad“ führt vom Bahnhof durch den Stadtgarten und über die Pilgerstaffel hinauf zur Walterichskirche. Vorbei am idyllischen Feuersee beginnt das Abenteuer mit dem Eintauchen in die wilde Natur der Franzenklinge. Der anschließende Aufstieg zum Aussichtsturm am Riesberg wird mit eindrucksvollen Ausblicken auf das Obere Murratal bis in die Hohenloher Ebene belohnt. Danach führt die Route auf abenteuerliche Weise durch das Felsenmeer hinunter zum geheimnisvollen Römersee, wo ein Grillplatz zu einer erholsamen Pause einlädt.

Im weiteren Verlauf geht es hinein in die malerischen Gassen der Murrhardter Altstadt. Auf Schritt und Tritt begegnen einem faszinierende historische Gebäude, die liebevoll restauriert und mit informativen Tafeln versehen sind und die Geschichte der Stadt lebendig werden lassen. Ein stimmungsvoller Höhepunkt des Stadtpaziergangs ist die Erkundung der Stadtkirche mit der Walterichskapelle. Ein Ort der Ruhe und Besinnung. Zahlreiche Rastmöglichkeiten in der vielfältigen lokalen Gastronomie laden dazu ein, sich zu stärken und die Eindrücke Revue passieren zu lassen. Der Murrhardter Feenpfad - ein Erlebnis, das Stadt.Geschichte erleben und Waldluft atmen lässt.

Weitere Informationen unter:

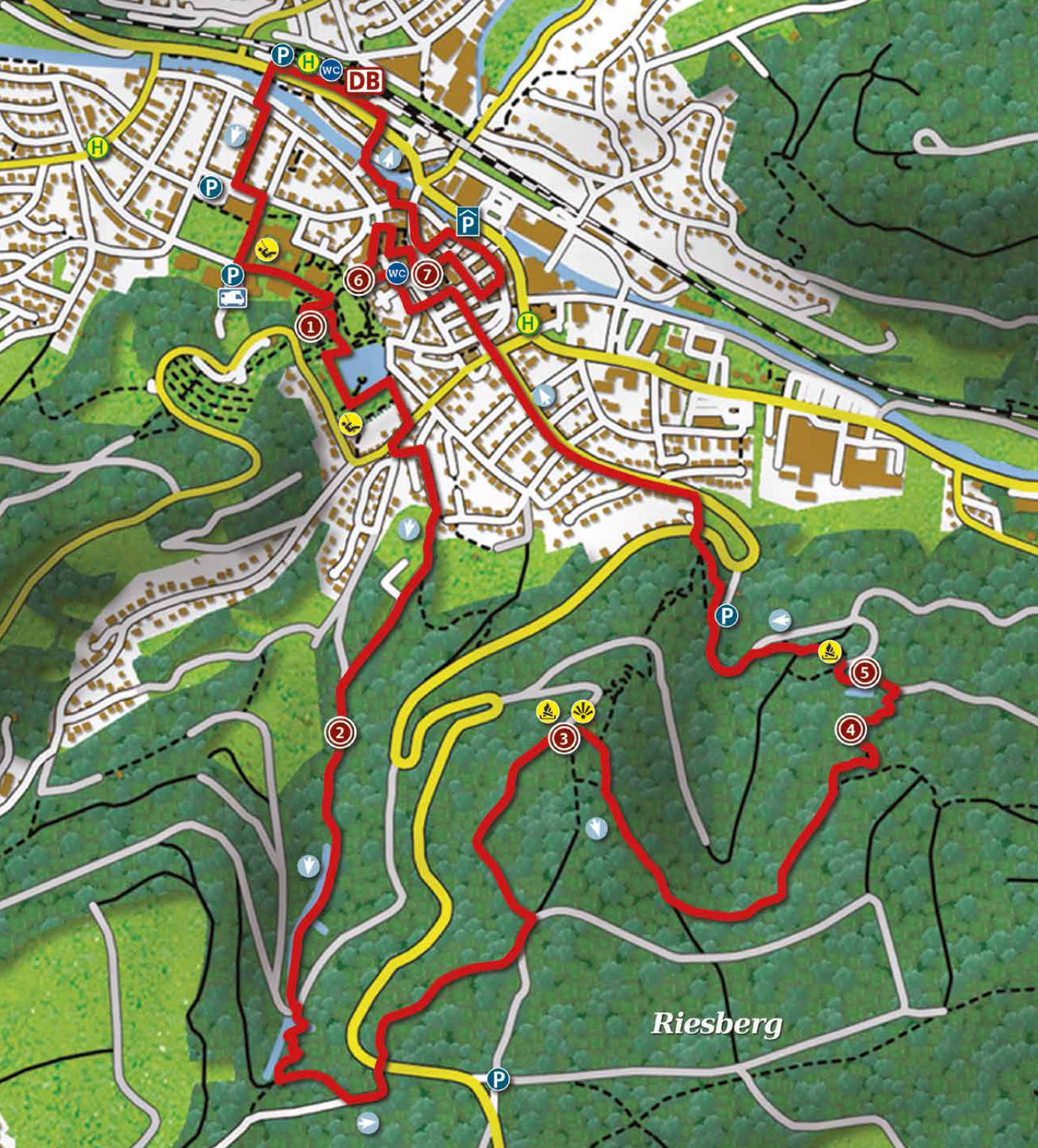
[www.feenspuren.de](http://www.feenspuren.de)

Tourist-Info Murrhardt

Marktplatz 8 | 71540 Murrhardt

Telefon 0 71 92 - 21 37 77 | [touristik@murrhardt.de](mailto:touristik@murrhardt.de)


[www.murrhardt.de](http://www.murrhardt.de)




② Franzenklinge



③ Riesbergturm



④ Felsenmeer

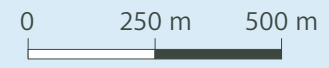


⑦ Historische Altstadt mit Stadtkirche



⑦ Marktplatz mit Rathaus

- Premiumstadtwanderweg MURRHARDTER FEENPFAD
- DB Bahnhof
- P Parkplatz
- H Bushaltestelle
- P Parkhaus
- Vorgeschlagene Gehrichtung
- 👤 Spielplatz
- 🚐 Wohnmobilstellplatz
- 🔥 Grillstelle
- 🚻 Öffentliche Toilette
- 🌄 Aussichtspunkt



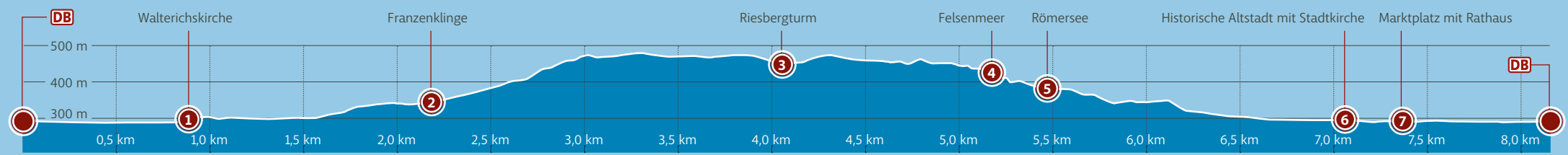
Maßstab: 1 : 11.000

Kartendaten  
© Kartenbauer.de; agentur arcoss;  
OpenStreetMap-Mitwirkende,  
www.openstreetmap.org

Zur  
Murrhardter  
Gastronomie



Zur  
interaktiven  
Karte



**Impressum:**  
1. Auflage, 2026  
Herausgeber: Stadt Murrhardt  
Konzeption und Design: agentur arcoss, Murrhardt  
Fotografie: agentur arcoss, Stefan Bossow, Jan Burgermeister

