

Die im Nordosten der Region Stuttgart gelegene Gemeinde Auenwald ist per Pkw und mit öffentlichen Verkehrsmitteln gut zu erreichen.

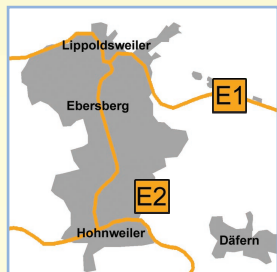


Straßenanschluss

- Überörtlich:
B 14, Backnang bzw.
A 8, Ausfahrt Mundelsheim
- Örtlich:
Backnang/Waldrems
- Unterweissach
- Auenwald/Unterbrüden -
Auenwald/Lippoldswweiler bzw.
- Backnang/Waldrems -
Unterweissach - Oberweissach
- Auenwald/Hohnweiler

Öffentliche Verkehrsmittel

- Bahnlinie Stuttgart - Schwäbisch Hall - Nürnberg bzw.
S-Bahnlinie 3 Stuttgart - Backnang,
Haltestelle: Bahnhof Backnang
- Buslinie 366 Backnang - Auenwald/Lippoldswweiler,
Haltestelle: Raiffeisenbank Auenwald/Lippoldswweiler
- Buslinie 382 Backnang - Althütte, Haltestelle: Rathaus
Auenwald/Lippoldswweiler-Hohnweiler



Ausgangspunkte

Günstige Ausgangspunkte für den Einstieg in den Kultur-Landschaftsweg Auenwald (mit Parkplatz):

- E1** Rast- und Spielplatz
Schloss Ebersberg
N48°56.146' E9°32.065'(WGS84)
- E2** Parkplatz Am Asang
(Nähe Tennisplätze)
N48°55.880' E9°31.634'(WGS84)



Informationen



Gemeinde Auenwald
Rathaus Unterbrüden
Lippoldswweilerstraße 15
71549 Auenwald
Telefon: 07191 5005-0
Fax: 07191 5005-50
E-Mail: info@auenwald.de



Herausgeber



Gemeinde Auenwald
www.auenwald.de



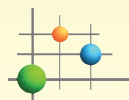
Förderung



Naturpark Schwäbisch-Fränkischer Wald
www.naturpark-sfw.de



Idee & Konzeption



Ökologie • Planung • Forschung
Dipl.-Geogr. Matthias Güthler
www.oepf.de
Layout: GrafikDesignKunst
Abbildung Titelblatt:
HStA-Stuttgart



Kultur-Landschaftsweg Auenwald

Kultur & Landschaft



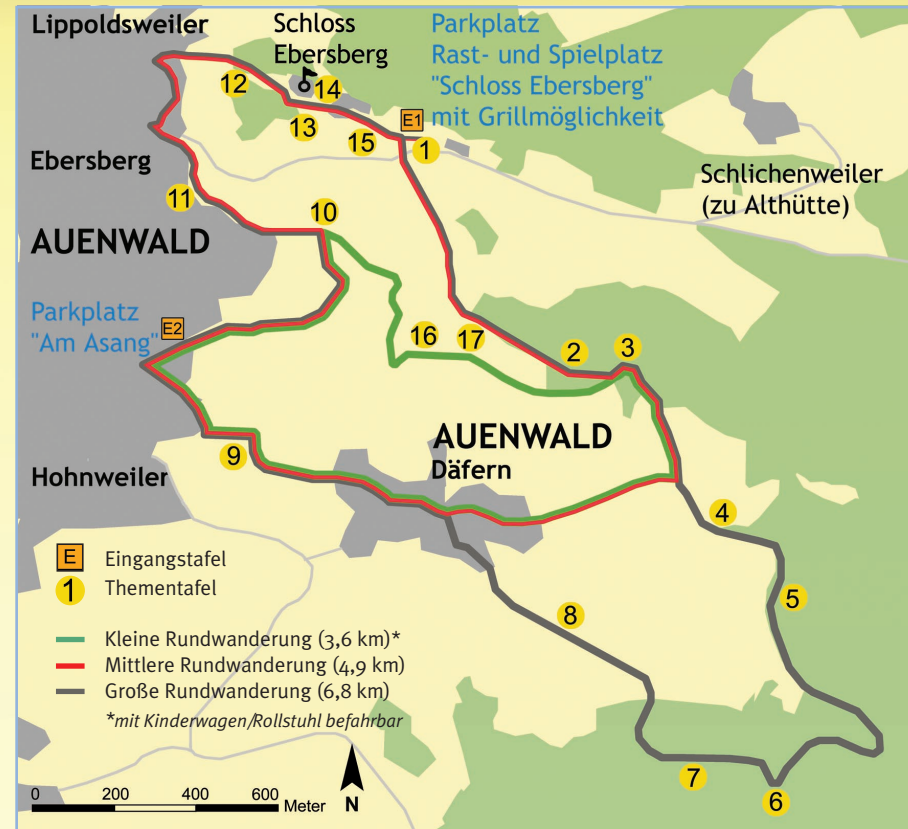
gestern & heute



Kultur-Landschaft entdecken


Der Kultur-Landschaftsweg Auenwald im Nordosten der Region Stuttgart lädt zu einer spannenden und aussichtsreichen Wanderung durch die reizvolle Erholungslandschaft der Gemeinde Auenwald ein.

Übersichtsplan Kultur-Landschaftsweg Auenwald




Flora, Fauna & Lebensräume

Mosaiklandschaft Auenwald (8)
 Ein fliegender Ameisenjäger (9)
 Landschaftswandel (10)
 Vielschichtige Lebensräume (17)



Schloss Ebersberg

Wege aus Armut und Hunger (12)
 Schlossgeschichte(n) (14)
 Das Schloss sitzt auf dem Trockenem (15)




Technikgeschichte

Alte Technik – neu belebt (6)




Landwirtschaft & Weinbau

Ein unbemittelter Ort (11)
 Vom Haupterwerb zum Hobby (16)



Wald

Ganz wild auf Wild (5)
 Wald im (Klima-)Wandel (7)



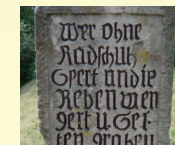
Wasser

Naturdenkmal Kalksinterquelle (3)
 Natürlich fließend ... (4)



Geologie

Regional war erste Wahl (2)
 Einblick in die Geologie (13)



Alte Wege

Verkehrssicherheit am Ebersberg (1)



Siebzehn Tafeln entlang des Wegs erzählen interessante und unterhaltsame Geschichten über „Land(schaft) & Leute“.

Drei Rundwanderwege mit verschiedener Streckenlänge erschließen die bunte Mosaiklandschaft.



Die Gemeinde Auenwald wünscht viel Spaß und informative Erholung beim Entdecken der vielschichtigen Lebensräume.



Nähere Informationen zum Kultur-Landschaftsweg Auenwald bietet die nachfolgende Übersicht.



Dieser Wegweiser führt Sie durch die Auenwalder Kultur-Landschaft